Утверждено

постановлением Правительства

Республики Казахстан

от 12 ноября 2013 года №1217

ПАСПОРТ

антитеррористической защищенности объекта,

уязвимого в террористичесом отношении

КГУ «Начальная школа села Актасты отдела образования по Аршалынскому району управления образования Акмолинской области»

«Утверждаю»

Заведующая КГУ

«Начальная школа

села Актасты»

_____

Гренуг Н.В.

«____»_____2022г.

«Согласовано»

Начальник ОП

Аршалынского района

Полковник полиции

_____

Оспанов Б.Ж.

«____»_____2022г.

село Актасты

2022 год.

Содержание

Общие сведения об объекте _____ 3 стр.

Характеристика объекта _____ 4 стр.

Сведения об инженерно-технической оснащенности и антитеррористической защищенности объекта, в соответствии с требованиями к системе антитеррористической защиты объектов, определяемыми Правительством Республики Казахстан _____ 7 стр.

План объекта _____ 8 стр.

Поэтажные планы зданий (сооружений) объекта _____ 9 стр.

Схемы инженерных коммуникаций зданий (сооружений) объекта _____ 10 стр.

1. Общие сведения об объекте.

1. Общая информация об объекте:

1) Категория объекта.

Объект массового скопления людей

2) Профиль деятельности.

Учреждение образования

3) Полное и сокращенное наименование.

КГУ «Начальная школа села Актасты отдела образования по Аршалынскому району управления образования Акмолинской области»

4) Ведомственная принадлежность, организационно-правовая форма.

ГУ «Отдел образования по Аршалынскому району управления образования Акмолинской области».

5) Образец оттиска печати организации.

6) Почтовый адрес, телефон, факс, электронный адрес.
020201,Акмолинская область, Аршалынский район, село Актасты, ул. Бирлик, 48 тел.8(71644)20-187, *e-mail:* aktastinskaya.shkola@mail.ru

7) Фамилия, имя, отчество руководителя и заместителей руководителя, рабочий, домашний и сотовый телефоны.
Руководитель – Гречун Наталья Васильевна, раб.тел.: 8(71644)20-187, сот.: 87055962053; 87763511144.

2. Характеристика объекта

2. Общая площадь объекта (квадратные метры).

Общая площадь объекта (кв.м.) - 556,9 кв.м.

1 этаж - 307,9 кв.м.

2 этаж - 249 кв.м.

3. Наличие на территории авто паркинга (количество парковочных мест), отдельных зданий и сооружений.

Авто паркинг – не имеется.

Отдельно стоящая котельная – не имеется.

Отдельно стоящий склад – не имеется.

4. Ограждение по периметру, оборудование периметра рубежами охраны и другие участки, с территорией которых граничит периметр объекта.

Ограждение металлическое из железных секций.

Высота ограждения – 2 м.

рубежи охраны - въездные ворота с 2 сторон.

С северной стороны периметр граничит с *проезжей дорогой*.
С западной стороны периметр граничит с *проезжей дорогой*.
С южной стороны периметр граничит с *частным домом*.
С восточной стороны периметр граничит со спортивной площадкой.

5. Количество помещений в каждом отдельном здании и сооружении объекта (единицы, квадратные метры).

Основное здание –

1- этаж – 8 кабинетов

- тамбур – 11 кв.м

- холл – 16,56 кв.м.

- холл- 17 кв.м.

- ФАП- 22,22 кв.м.

- буфет – 7,38 кв.м.

- актовый зал – 50,25 кв.м

- спортзал – 62,8 кв.м.

- кабинет предшкольного класса – 26 кв.м.

- кабинет начальных классов 3-4 - 50 кв.м.

- кабинет начальных классов 1-2 – 28,7 кв.м.

- директорская – 15,99 кв.м.

2 этаж – 6 кабинетов

Кабинет биологии – 60 кв.м.

Кабинет казахского языка – 53 кв.м.

Библиотека – 61 кв.м.

Кабинет русского языка – 51 кв.м.

Библиотека – 12 кв.м.

Учительская – 12 кв.м.

Холл- 29 кв.м.

(здесь нужно указать наименование здания или сооружения, например - склад): не имеется

6. Расчетная вместимость каждого здания на объекте (максимально/минимально человек)

Основное здание

Персонал:

1 смена – 4 человек/день

Учащихся:

1 смена – 10 человек/день

Котельная

Персонал – 3 человека.

Помещения, сдаваемые в аренду:

Медицинский пункт.

Персонал – 1 человек/день.

Посетители – 10 - человек/день.

Сельская библиотека.

Персонал – 1 человек/день.

Посетители – 20 - человек/день.

7. Режим работы (посещения) объекта.

Понедельник – суббота: 8^{00} – 18^{00} – 47 человек в день.

Воскресенье (выходной): 8^{00} –до 8^{00} – 20 следующего дня – 1 сторож.

8. Количество входов и выходов (в том числе запасных и аварийных) для каждого здания и сооружения в отдельности.

Основное здание

Основной вход/выход – 1

Запасной вход/выход – 4

Котельная.

Основной вход/выход – 1

9. Наличие и количество путей эвакуации. 1 этаж – 2 пути эвакуации.

2 этаж – 2 пути эвакуации.

котельная:

1 этаж – 1 путь эвакуации.

3. Сведения об инженерно-технической оснащенности и антитеррористической защищенности объекта в соответствии с требованиями к системе антитеррористической защиты объектов, определяемыми Правительством Республики Казахстан

10. Субъект охранной деятельности (далее - СОД), оказывающий услуги по физической охране объекта.

Не имеется

11. Численность охраны объекта:

Всего задействовано – 1 сторож – круглосуточно.

12. Наличие вооружения и специальных средств у работников охраны:

Не имеется

13. Субъект охранной деятельности, оказывающий услуги охраны объекта с помощью технических средств безопасности

Видеокамеры видеонаблюдения – имеются (внутренняя - 8, наружная -6)

14. Соответствие объекта предъявляемым требованиям по их антитеррористической защищенности.

Соответствует частично

15. Сведения о принятых мерах по обеспечению антитеррористической защищенности объекта в соответствии с требованиями, определяемыми Правительством Республики Казахстан (оформляется отдельным приложением, являющимся неотъемлемой частью паспорта).

1)наличие на объекте жизнеобеспечения пакета документов, включающего:

- утвержденный план комплексных мероприятий по обеспечению пропускного режима, охраны и безопасности – *не имеется*,
- графики проведения аттестации кадров, занятий по обучению персонала навыкам действий в случае террористической угрозы– *не имеется*,
- перечень агитационных материалов, в т.ч. памятки по действию персонала и должностных лиц при кризисной ситуации (поступление анонимного звонка о заложенном СВУ, захват заложников и т.д.) – *не имеется*;
- акты обследований складов хранения оружия, боеприпасов, ВВ, сильнодействующих и ядовитых веществ, других уязвимых в диверсионном и террористическом отношении мест – *не имеется*;
- расстановка постов и нарядов охраны и использование ими охранного оборудования– *не имеется*;

2) соответствие инженерно-технических сооружений объекта требованиям безопасности, утвержденным ведомственными нормативными правовыми актами– *не соответствует*;

3) плановое финансирование мероприятий по обеспечению защищенности объекта на текущий год – *не проводится*;

4)оснащение объекта средствами коммуникации и связи, позволяющими обеспечить экстренное оповещение о возникшем ЧП, мобилизацию сил и средств для их ликвидации – *не имеется*; *(если имеется, то какими)*.

5) наличие схемы оповещения других ведомств и навыков реализации у персонала объекта при возникновении и/или угрозы ЧП – *не имеется*;

6)обученность персонала объекта навыкам применения схем экстренного оповещения правоохранительных органов о возникновении возможной диверсионно-террористической угрозы-не имеется.

4. План объекта

(оформляется отдельным приложением, являющимся неотъемлемой частью паспорта)

16. На плане объекта указываются

1) Границы участка (территории объекта), название, а также расположение улиц и проездов, примыкающих к территории объекта.

2) Расположение отдельных зданий и сооружений на территории объекта.

3) Входы выходы, въезды выезды (основные, запасные, аварийные) на территорию/ из территории объекта

4) Схемы инженерных коммуникаций объекта (сети электро-, водо-, газо- и теплоснабжения, вентиляции и кондиционирования воздуха зданий и сооружений, проложенных на территории объекта)

5) Места расположения постов охраны, технических средств контроля, охранной сигнализации, камеры видеонаблюдения

6) Места хранения (производства) взрывоопасных, пожароопасных, ядовитых веществ, опасных биологических, ядерных и радиоактивных материалов.

7) Наличие средств **оповещения об угрозе чрезвычайных ситуаций, в том числе актов терроризма.**

Поэтажные планы зданий (сооружений) объекта

(оформляется отдельным приложением, являющимся неотъемлемой частью паспорта)

7. На поэтажном плане указываются

1) Входы и выходы (основные, запасные, аварийные) из здания.

2) Технические средства контроля, охранная и пожарная сигнализация, камеры видеонаблюдения

3) Расположение постов охраны.

4) Схема эвакуации персонала и посетителей при возникновении аварийных и чрезвычайных ситуаций.

5) Предполагаемые места для размещения и оказания первой помощи пострадавшим («Безопасная зона внутри здания», убежище).

6. Схемы инженерных коммуникаций зданий

(сооружений) объекта

(оформляется отдельным приложением, являющимся неотъемлемой частью паспорта)

18. На схемах инженерных коммуникаций зданий (сооружений) объекта указываются:

1) Поэтажные схемы электроснабжения здания (сооружения) объекта.

2) Поэтажные схемы водоснабжения Здания (сооружения) объекта.

3) Поэтажные схемы газоснабжения здания (сооружения) объекта.

4) Поэтажные схемы теплоснабжения здания (сооружения) объекта.

5) Поэтажные схемы сети телекоммуникации, вентиляции и кондиционирования воздуха.

6) Места(в помещениях Зданий и сооружений), где установлены люки и решетки, запирающиеся на замок, а также места хранения их ключей.

Примечание:

(данное примечание не входит в состав готового паспорта безопасности и должно быть удалено (из бумажного и электронного варианта) по исполнении требований, указанных в нём)

Схема прилегающей территории

КГУ «Начальная школа села Актасты

отдела образования по Аршалынскому району

управления образования Акмолинской области».

1. Основное здание школы.
2. Школьный туалет.
3. Школьный двор.
4. Школьный стадион.

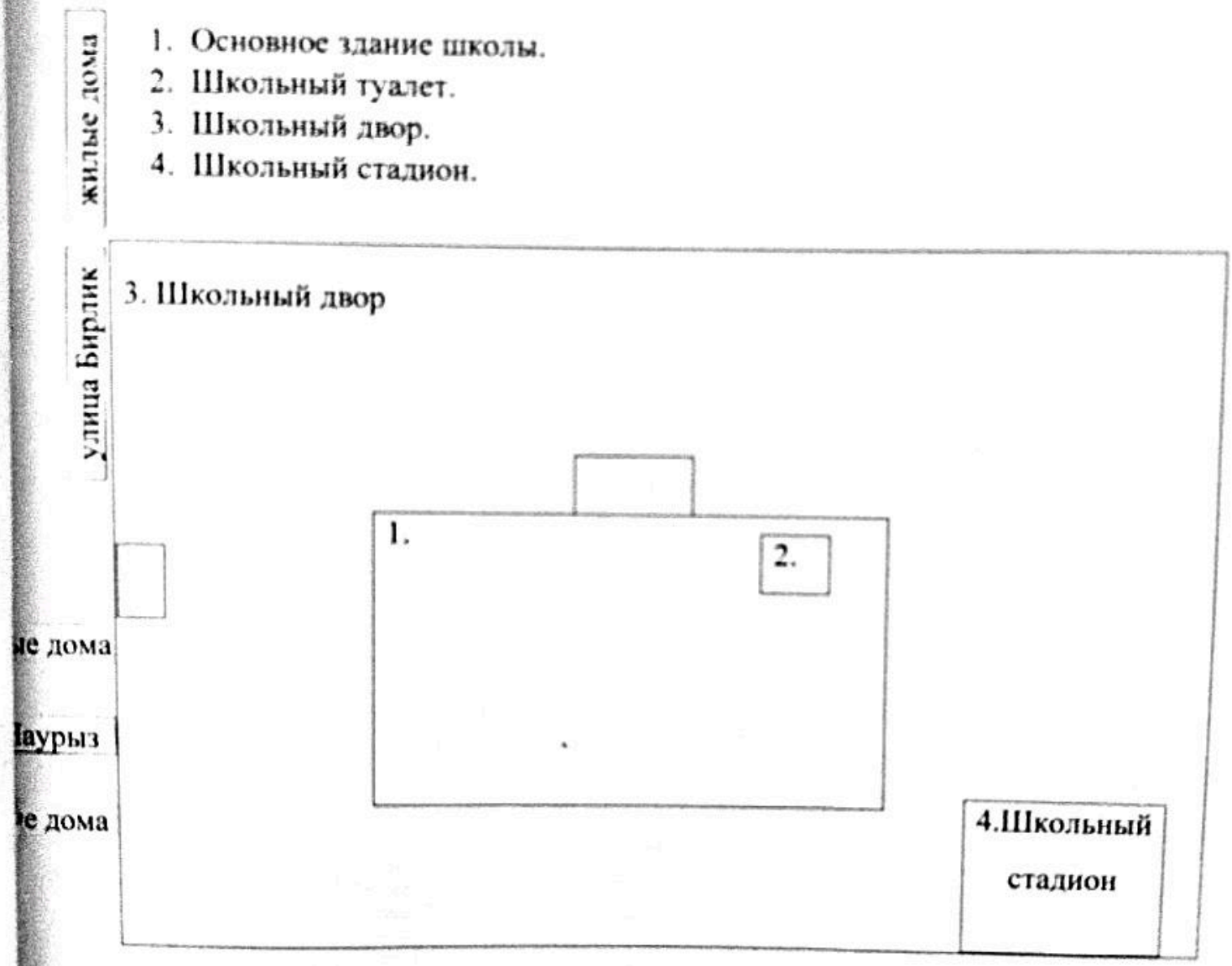

ӨРТ КЕЗІНДЕГІ ЭВАКУАЦИЯ ЖОСПАРЫ
ПЛАН ЭВАКУАЦИИ ПРИ ПОЖАРЕ.

Бекітемін
«Актасты бастауыш мектебінің
директоры Б.Ж.Ташева
_____ Н.Ташева
«_____» _____ 2022ж

Актасты бастауыш мектебінің
1 кабат/ 1 этаж

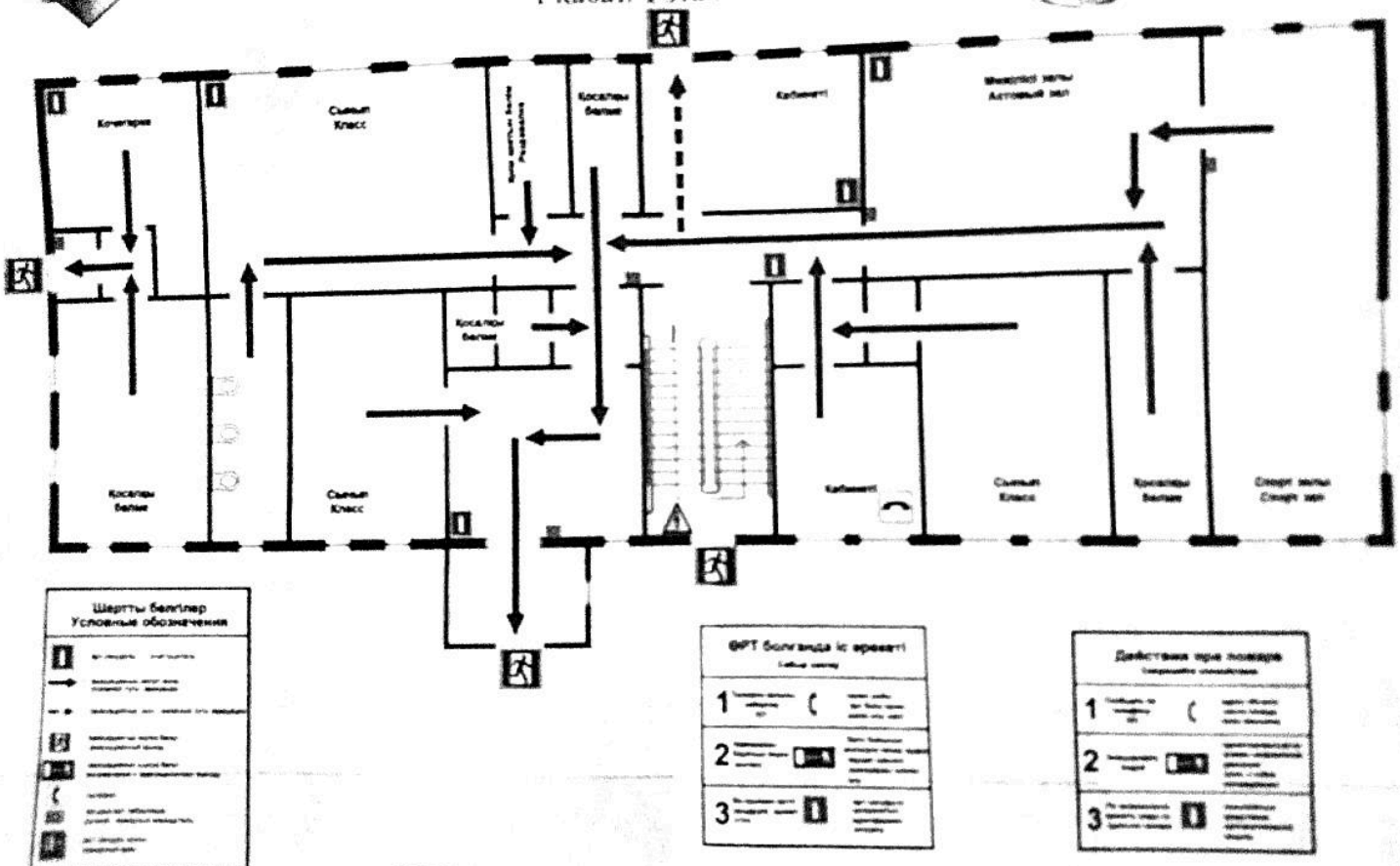

ӨРТ ЖАНЫНДА ШЫЛДЫРЛАТУ «101» . ПРИ ПОЖАРЕ ЗВОНИТЬ «101»

ӨРТ КЕЗІНДЕГІ ЭВАКУАЦИЯ ЖОСПАРЫ
ПЛАН ЭВАКУАЦИИ ПРИ ПОЖАРЕ.

Актасты бастауыш мектебінің
2 кабат/ 2 этаж

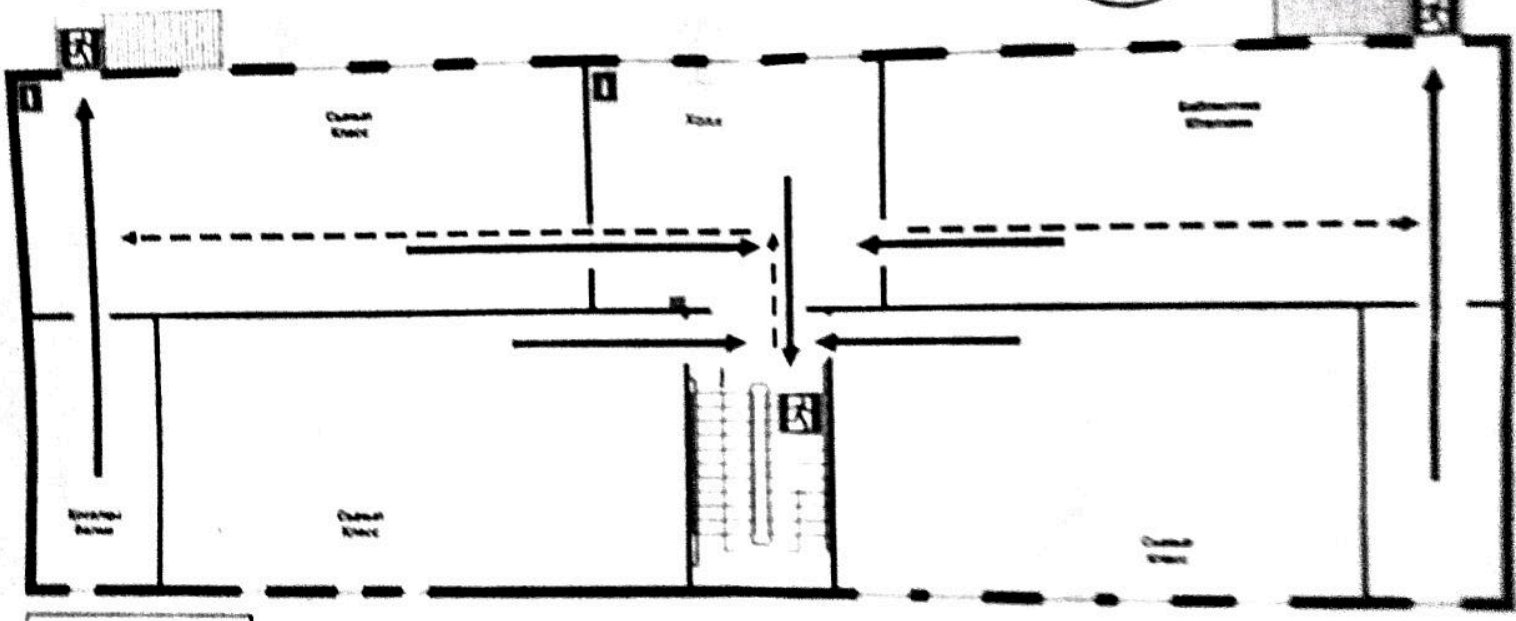

Шартты белгілер
Условные обозначения

ӨРТ болғанда іс-әрекет

1
2
3

Действие при пожаре

1
2
3

ШС "Строй проект-инвентаризация" ТОО "Строй-проект-инвентаризация"
техникалық төлқұжаты (Ф-2) технический паспорт (Ф-2)
стін жылжымайтын мүлік нысандарының (коммерциялық тұрғын үйлер,

офистер, өнеркәсіп, сауда нысандары және т.б.)
іа регистрируемые объекты недвижимости (многоквартирные, жилые дома,
офисы, промышленные, торговые объекты и т.п.)

стан Республикасы / Республика Казахстан
ма облысы / Акмолинская область
ауыл / село / город (поселок / населенный пункт) Астасты
сын ауданы / Район в городе Аршалынский
ралық номыр / кадастровый номер
Көше / Улица
і нөмірі / Номер дома
тарлық номыр / Инвентарный номер
ын категориясы / Категория фонда нежилой Литер "А"

Жалпы мәлімет
Общие сведения

ының сериясы, түрі тип проекта		8. Тұрғын емес үй-ділер алаңы Пл нежил помещений	119,5
ттың саны о этажей	2	9. Пәтерлер саны Число квартир	
ылыстың алаңы адь застройки	350,5	10. Бөлмелер, жайлар саны число помещений, комнат	30
раттың көлемі здания	2314	11. Қабырғалар материалы Материал стен	панели
алаң площадь	712,5	12. Салынған жылы Год постройки	1966
ияның балкон-ы ы және т.б. ь балконов и лоджий		13. Физикалық тозу Физический износ	40%
ындық алаң ая площадь	593		

ат құрылды
рт составлен на 25 сәуірдің 2006г ж/г

тор А.Н. Қаныбеков
қолы подпись

М.О.
М.П.

принять в архив

Аланды бөлу / Распределение площади

Керісер үйлер жайлары В помещения коридорного типа	Аялдамада В общежитиях	Қонақүйлерде В гостиницах	Жалпы алаңдағы саны / Из общего числа площади				Қан бойынша бөлу / Распределение по числу квартир				
			Мансардта В мансардах	Асханада В столовых	Цокольдағы кабаттар В цокольных этажах	Барактарда В бараках	1 бөлме 1 комн	2 бөлме 2 комн	3 бөлме 3 комн	4 бөлме 4 комн	5 бөлме 5 комн

Тұрғындық емес жайлар / Нежилые помещения

Тұрғындық емес жайлар алаңы / Площадь нежилых помещений	Саудалық Торговая	Өндірістік өндірісті ұйымдастыру Производственно-производственная алаңы и сооружений	Жалпы пайдалану Общественного назначения	Тұрмыстық қызмет көрсету Бытового обслуживания	Тұрмыстық Бытовая	Үй-жайлар, мекемелер, ғимараттар, блок, жылу пункттарды қоса алғанда, тұрғын үйлердің ортақ пайдаланылатын бөлігінде орналасқан / Помещения, учреждения, здания, блок, включая тепловые пункты, расположенные в общем пользовании жилых домов	Жалпы пайдалану алаңы / Общественная площадь
	3	4	5	6	7	8	9
			31,9				49,7

Инженерлік жабдықтарды және конструкциялық элементтерді техникалық сипаттамасы

Техническое описание конструктивных элементов и инженерного оборудования

Ғимараттың конструктивтік элементтерінің атаулары Наименование конструктивных элементов		Элементтің сипаттамасы (қалыңдығы, т.б.) Описание конструктивных элементов	Техникалық жағдайы жоқ, жарамды, жарамсыз Техническое состояние (исправен, годен, негоден)	Елдерге Итого	Ескертпе Примечание
2		3	4	5	6
Фундамент Іргетас		ж/б блоки/плиты	удовлетворительное	40	
Қабаттар Перекрытия	Шатырдағы Чердачное	ж/б плиты	удовлетворительное	40	
	Қабаттың арасындағы Междуэтажное				
Үйдің табаны Крыша		шифер	удовлетворительное	40	
Едендер Полы	1 қабаттың 1 го этажа	лощатые, бетонные	удовлетворительное	40	
	Кейінгі қабаттың Последующих этажей				
Ашылулар Проемы	Терезе Окна	2 створчатые	удовлетворительное	40	
	Есік Двери	филенчатые	удовлетворительное	40	
	Ішкі Внутренние	опил Побел. сплошные	удовлетворительное	40	
Сыртқы ашылулар Наружные проемы	Сыртқы Наружные	расшивка швов	удовлетворительное	40	
Ыстық су жүйесі Горяче водоснабжение		•	удовлетворительное	40	
Құбырлар Водопровод		•	удовлетворительное	40	
Канализация Канализация		•	удовлетворительное	40	
Электрмен жарықтандыру Электроосвещение		•	удовлетворительное	40	
Пешпен Печное					
Пешпен газбен Печное и газовое					
Ж.Б. пан от ЖБ			удовлетворительное	40	
АГВ газ от АГВ		•			
Жылу жүйесі Отопление Индивидуальной Отопительной	Газбен На газе				
	Қатты отпен На твердом топливе				
Ауыстырмалы қазандықтан От индивидуальной котельной	Газбен На газе				
	Қатты отпен На твердом топливе				
Жер асты жұмыстары Земляные работы		отмостки	удовлетворительное	40	

Анықталық толықсатқа қосымша берілетін құжаттар тізбесі:
Перечень документов, прилагаемых к техническому паспорту:

Қабаттың жоспары / поэтажные планы _____
Қабаттың жоспарына экспликация _____
Экспликация к поэтажным планам _____
Ескертулер _____
Примечания _____

Жер телімінің экспликациясы ш.м.
Экспликация земельного участка м.2

	Іс жүзінде пайдалану / по фактическому использованию	Құрылыстың сызығы алаңы / застроенная площадь			Құрылысы салынбаған алаң / Незастроенная площадь		
		Барлығы / Всего	Негізгі құрылыс астындағы / Под основными строениями	Басқа құрылыстардың астындағы / под прочими постройками и сооружениями	Асфальттық-тас-мен, асфальтовые покрытия	Басқа да / прочие	Тыңдырмалар /
	2	3	4	5	6	7	8
		525,3	360,5	164,8			

Құрылысы салынбаған алаң / Незастроенная площадь

	Жасыл алаңдар / Оборудованные площадки			Барлығы / Всего	Соның ішінде / В том числе				
	Көшеттік / Саженцы	Балалар арналған / Детские	Шаруашылық / Хозяйственные		Ағаштардың көшеттары / Саженцы деревьев	Жеміс бұталарының / Плодовых кустов	Ағаш көшеттері / Саженцы пород деревьев	Бұлақша / Фонтан	Басқалар / Прочие

...ние қызметтік құрылыстардың, суық ауа құрылыстардың, жертөленің, аулалық ғимараттардың қызметті мен сипаттамасы
...ние и характеристика основных и служебных строений, холодных пристроек, подвалов, дворовых сооружений, замощений

		Қабаты / Этажность	Саны / Число	Негізгі конструкциялар сипаттамасы / Основные конструктивные элементы					
				Іргетасы / Фундамент	Қабырғалар, жарма қабырғалар / Стены и перегородки	Тіреулер / Опоры	Еденнің астыңғы бөлігі / Нижняя часть пола	Еденнің үстіңгі бөлігі / Верхняя часть пола	Басқалар / Прочие

Меншік иесі мәліметтер
Сведения о собственнике

1 Кадастр нөмірі
Кадастровый номер _____

2 Жылжымайтын мүлік объектісінің мекен-жайы Акмолинская область Аршалынский район
Адрес объекта недвижимости с.Актасты

3 Меншік иесі(лері)
Собственник (и) _____

4 Құқықтың туындау негіздемесі Основание возникновения права	5 Тіркелген күні Дата регистрации

Директор _____ Казыбеков А.Н.
қолы подпись

Орындаушы
Исполнитель

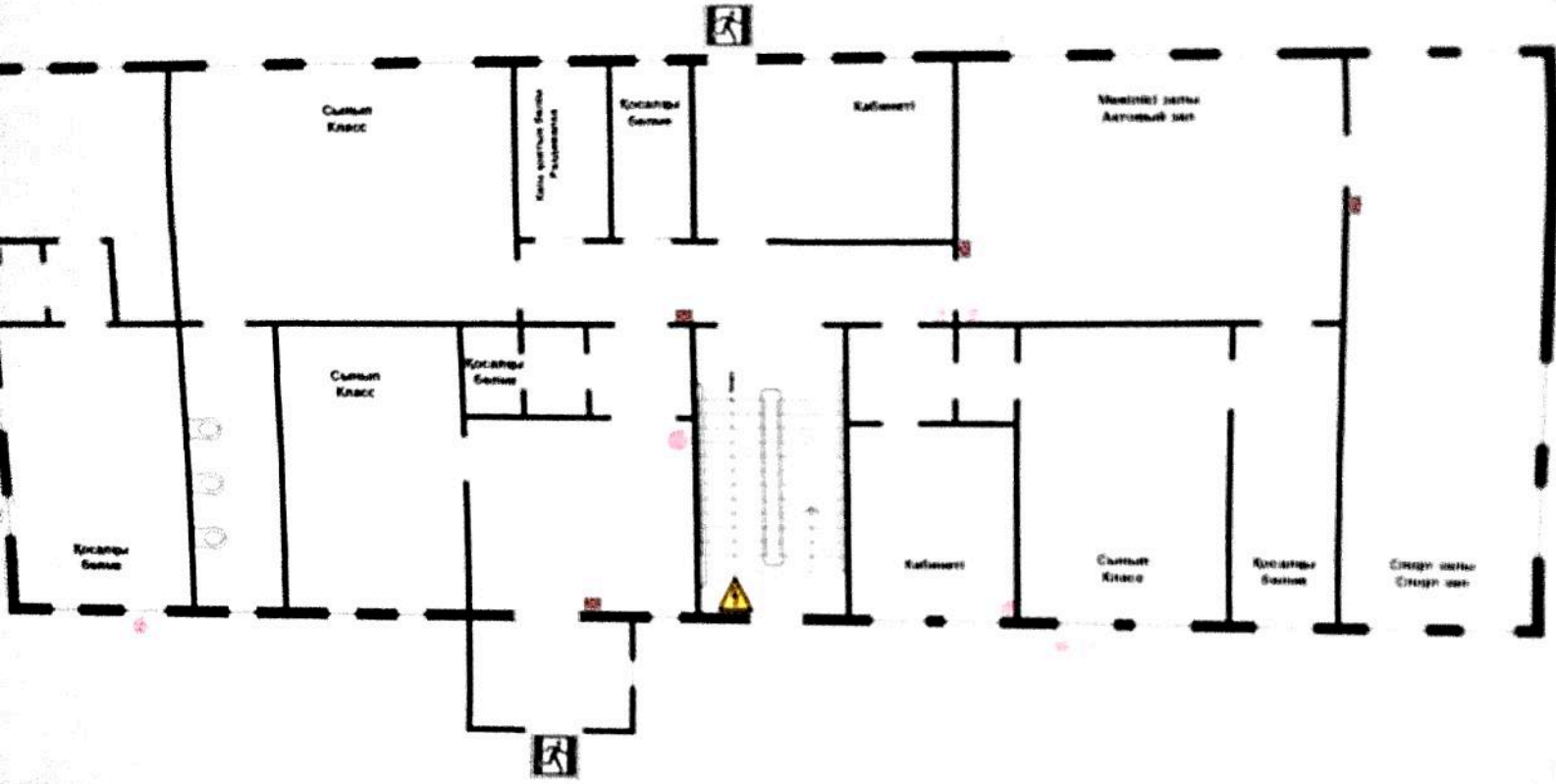

-видеокамера

1	2	3	4	5	6	7	8	9	10	11	12	13	14	15	16	17	18	19	20	21	22	23	24	25
			1		коридор	17.5																		
			2		коридор	3.9																		
			3		служебное	3.6																		
			4		служебное	3.6																		
			5		класс	26.9									26.9									
			6		санузел	13.4																		
			7		этот класс	31.9								31.9										
			8		коридор	2.5																		
			9		коридор	2.5																		
			10		комнатная	22.0																	22.0	
			11		класс	50.2									50.21									
			12		кабинет	[illegible]											7.3							
			13		кабинет	[illegible]											7.7							
			14		столярная	1.5																		
			15		кабинет	19.8											19.8							
			16		лаборатория	50.7											50.7							
			17		[illegible]	[illegible]														92.7				
			18		аудитория	14.6												14.6						
			19		столовая	28.6												28.6						
			20		класс	15.8									15.8									
			21		коридор	4.4																		
			22		коридор	2.3																		
			23		коридор	13.3																		
					Итого по этажу	402.5								31.9	92.9		85.5	43.2		92.7			22.0	
					по вестибюлю	15.7																		
					Всего по зданию	418.2								31.9	92.9		85.5	43.2		92.7			22.0	

Начальник службы

Дорофеев Н.Г.

15.03.2006г.

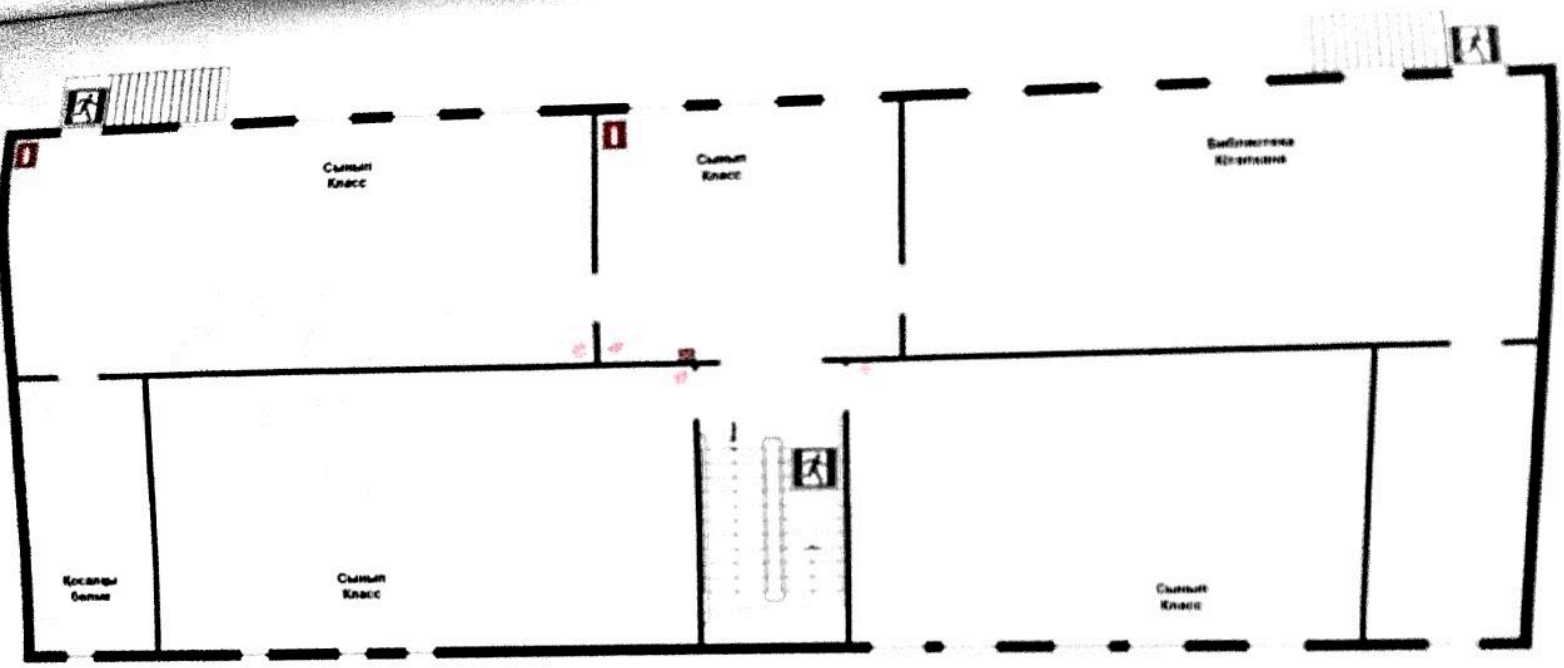

-видеокамера

7	8	9	10	11	6	7	8	9	10	11	12	13	14	15	16	17	18	19	20	21	22	23	24	25
8	20		1		класс	52,2									52,2									
			2		подземное	12,8																		
			3		класс	60,8									60,8									
			4		класс	28,6									28,6									
			5		класс	61,0									61,0									
			6		подземное	12,3																		
			7		класс	52,2									52,2									
					Итого по 2-м	278,9									254,8									
					по доставке	15,4																		
					Всего по 2-м	294,3									254,8									
					Итого по 33	681,4								31,9	347,7		85,5	43,2		82,7			22,0	
					по доставке	31,1																		
					Всего по 33	712,5								31,9	347,7		85,5	43,2		82,7			22,0	

Лосенко М.Г.

25.09 2006 год